

LECTURE DES NOMS DE ZONES ET DU SYSTÈME D'INDICES

Nom de famille de la zone

Indices

Nom du secteur à laquelle appartient la zone

U1	b
A	B
E	G

Lettre se rapportant :  
- à la règle d'implantation des constructions par rapport aux voies et emprises publiques



Lettre se rapportant :  
- à la règle d'implantation sur les limites séparatives

Lettre se rapportant :  
- à la règle de retrait entre deux constructions sur un même terrain

Lettre se rapportant :  
- à la règle de pleine terre et de coefficient de biotope le cas échéant

Lettre se rapportant :  
- à la hauteur maximum des constructions (en mètres)

Lettre se rapportant :  
- à la règle d'emprise au sol




### 6.2. Plan des prescriptions graphiques

#### 8.b. Prescriptions graphiques complémentaires - Tremblay-en-France

Échelle 1 : 8 000<sup>ème</sup>

PLUI approuvé en Conseil de Territoire en date du 07 juillet 2025



PLAN LOCAL D'URBANISME INTERCOMMUNAL

**SECTEURS DE PROJET**

- Secteur dense nécessitant un renouvellement urbain
- Secteur faisant l'objet d'une Orientation d'Aménagement et de Programmation (au titre de l'article L.151-6 du Code de l'Urbanisme)

**EMPLACEMENTS RESERVES ET SERVITUDES**  
(au titre de l'article L.151-41 du Code de l'Urbanisme)

- Emplacement réservé
- Emplacement réservé pour mixité sociale
- Servitude de localisation

**FORMES URBAINES ET IMPLANTATIONS SPECIFIQUES**

- Alignement obligatoire
- Linéaire de hauteur